

**NOTRE GATINAIS :**

**NOTRE PATRIMOINE**

**FACE AU PROJET EOLIEN  
DE**

**COURTEMPIERRE  
TREILLES EN GATINAIS  
GONDREVILLE LA  
FRANCHE**

**EXTRAITS**

Extraits du dossier préparé et présenté par  
l'Association PRO TG  
Protection de Territoires Gâtinais  
28 allée des Houys 45490 Courtempierre.

## **DECRIRE, VOIR et FAIRE VOIR.**

Où sommes-nous ? Nous sommes au pied du mât de contrôle des vents installé récemment en pleins champs, entre les communes de Courtempierre et Treilles en Gâtinais, par les promoteurs du parc industriel éolien de Courtempierre, Treilles en Gâtinais et Gondreville la Franche.

Autour de notre mât, traçons un cercle de 500 mètres de rayon autour des emplacements des futures éoliennes. Dans cette circonférence, que nous réserve aujourd'hui la présence de l'homme et de son génie ?

Mon voisin, aujourd'hui décédé, agriculteur, propriétaire des terres ou nous nous tenons, me narrait que dans les années du siècle dernier, il avait le plaisir de tenir le timon de sa charrue, les pieds dans le sillon que traçait l'araire tirée par son cheval qui n'était de vapeur que par ses naseaux.

C'était presque un jeu pour lui, de surveiller ce que la terre lui restituait du passé pour grossir sa collection d'artefacts de toutes époques.

Il m'avait fait voir sa collection impressionnante de haches et outils des âges de pierres polies ou non, de pièces de monnaies romaines, statuettes et autres traces des civilisations passées, néolithique, celte, gallo-romaine ou mérovingienne.

Il m'affirmait que chaque exploitant de la zone avait ses propres collections, à une époque où la restitution des antiquités n'était pas sous le contrôle de l'état.

Depuis plus de deux siècles, les préhistoriens amateurs parcourent les champs à la recherche d'outils préhistoriques en silex ou en grès. De nombreuses collections privées se sont ainsi constituées. Le musée Girodet de Montargis expose certaines de ces pièces exceptionnelles.

### Les chasseurs de trésor.

Nous reviendrons sur les alentours immédiats qui ont offert des merveilles historiques ; Mais c'est ici, l'endroit le plus souvent sollicité par des chasseurs de trésor amateurs, armés de détecteurs de métaux, d'une simple pelle ou du seul regard averti.

Ironie de l'histoire, cette pratique est strictement encadrée, pour ne pas dire interdite au simple promeneur ; l'ensemble de la zone sera demain violée pour toujours par le déplacement de milliers de tonnes de terres historiques, remplacée par des milliers de tonnes de béton, dalle funéraire éternelle sur notre passé.

## L'aqueduc romain

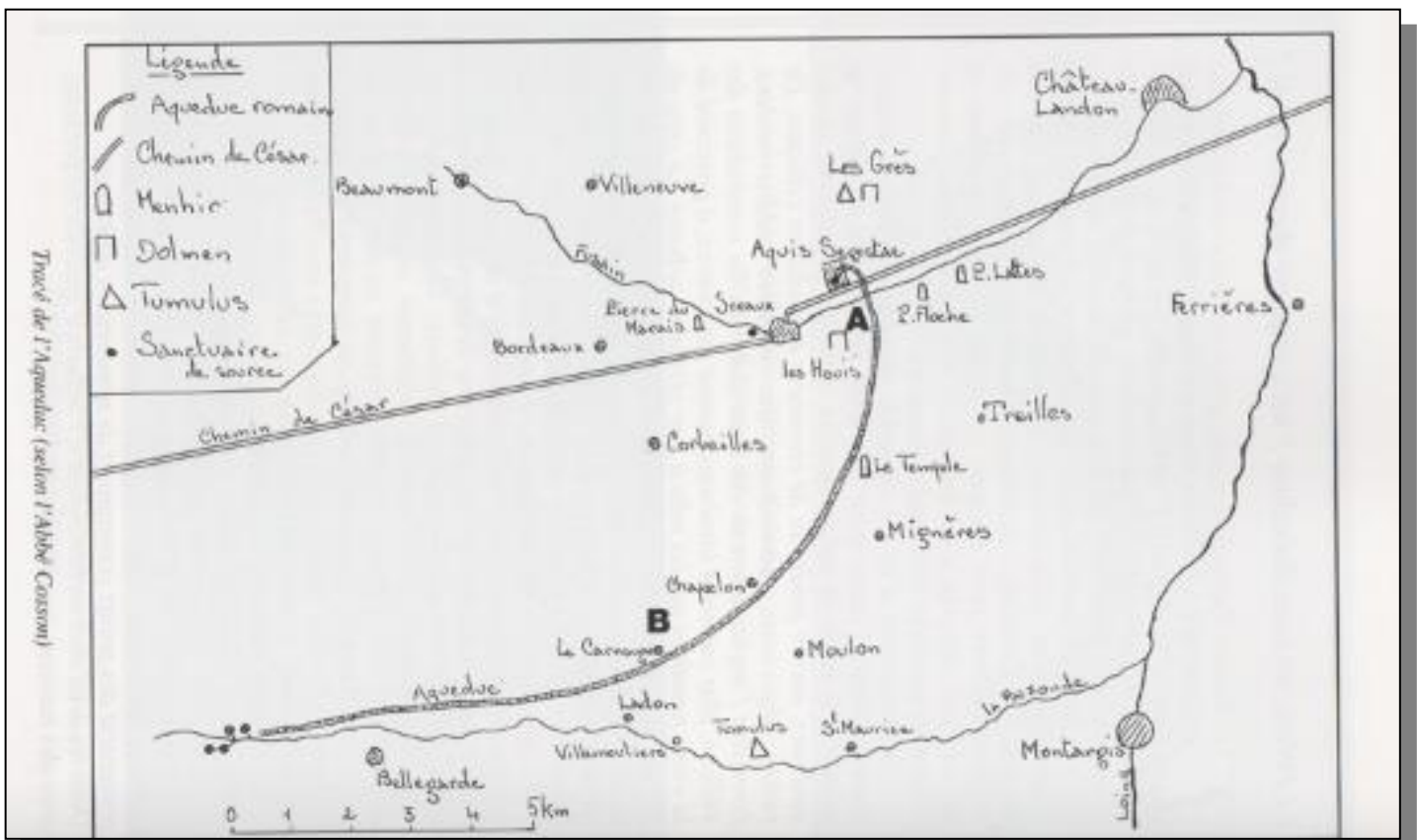
Traversant partiellement **les parcelles dévolues au parc éolien**, un aqueduc romain alimentant la ville gallo romaine de Aquis Segetae, l'actuelle commune de Sceaux du Gâtinais sur laquelle nous reviendrons.

Sa présence est attestée notamment par le relevé de l'abbé Cosson (travaux de l'abbé Cosson 1867n fouilles menées par M Roussin (1966-1977) JF Baratin (1986 1994).

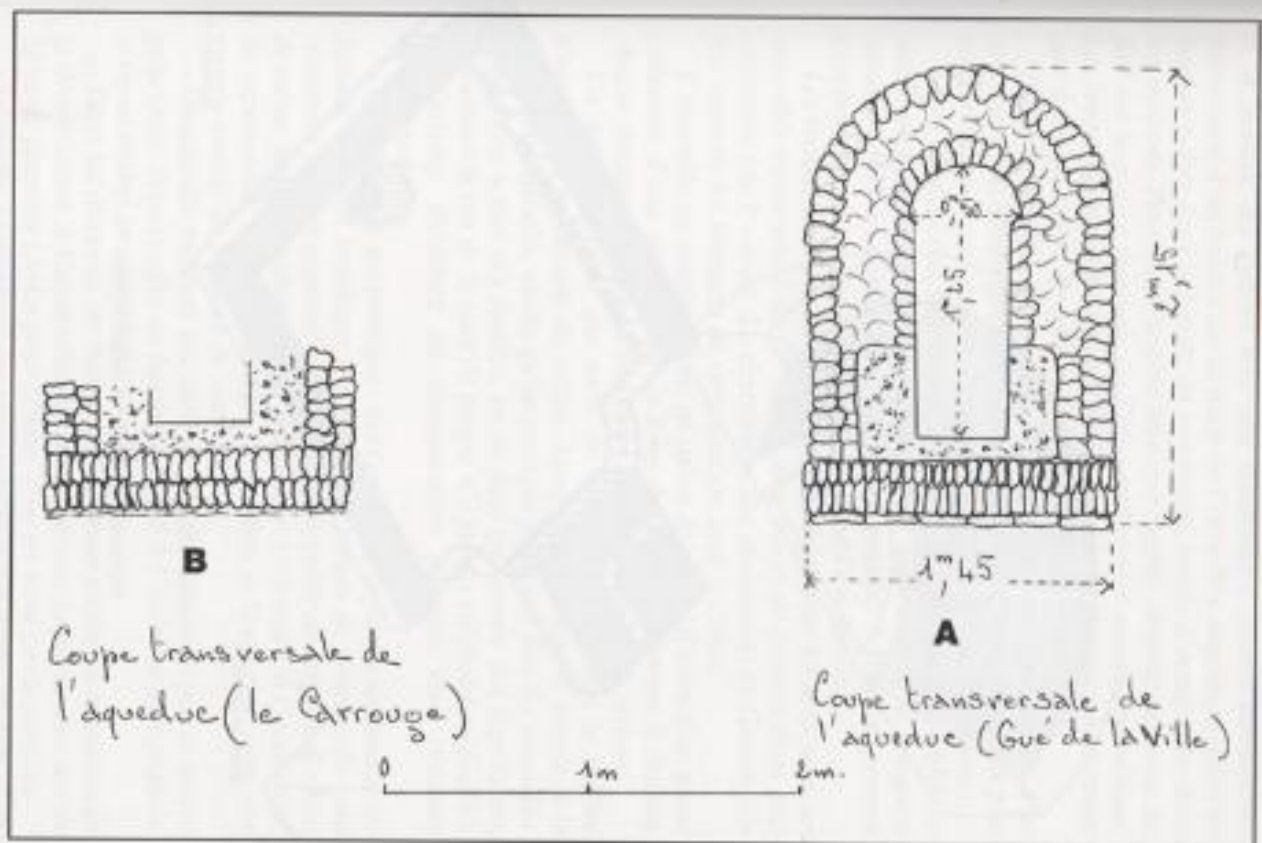
(Ci-dessous et page suivante, les plans relevés par l'abbé Cosson).

Les éoliennes se situent très précisément entre le hameau des Houys et celui du Temple.

Vous noterez aussi la présence d'un menhir néolithique dans ce dernier hameau ainsi qu'un dolmen au hameau des Houys.

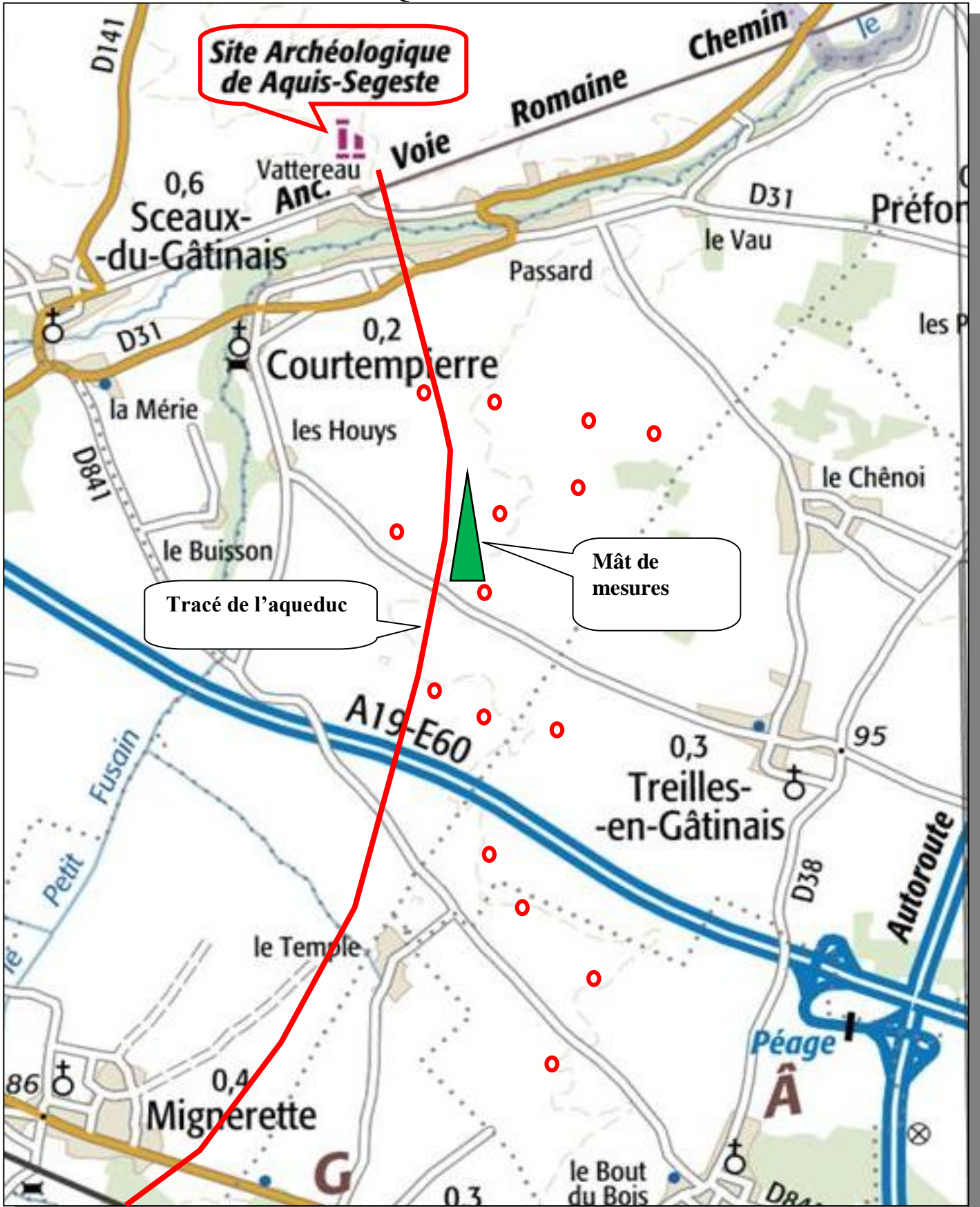


Tracé de l'aqueduc suivant l'abbé Cosson



**Coupe transversale de l'aqueduc desservant Aquis Segestae**

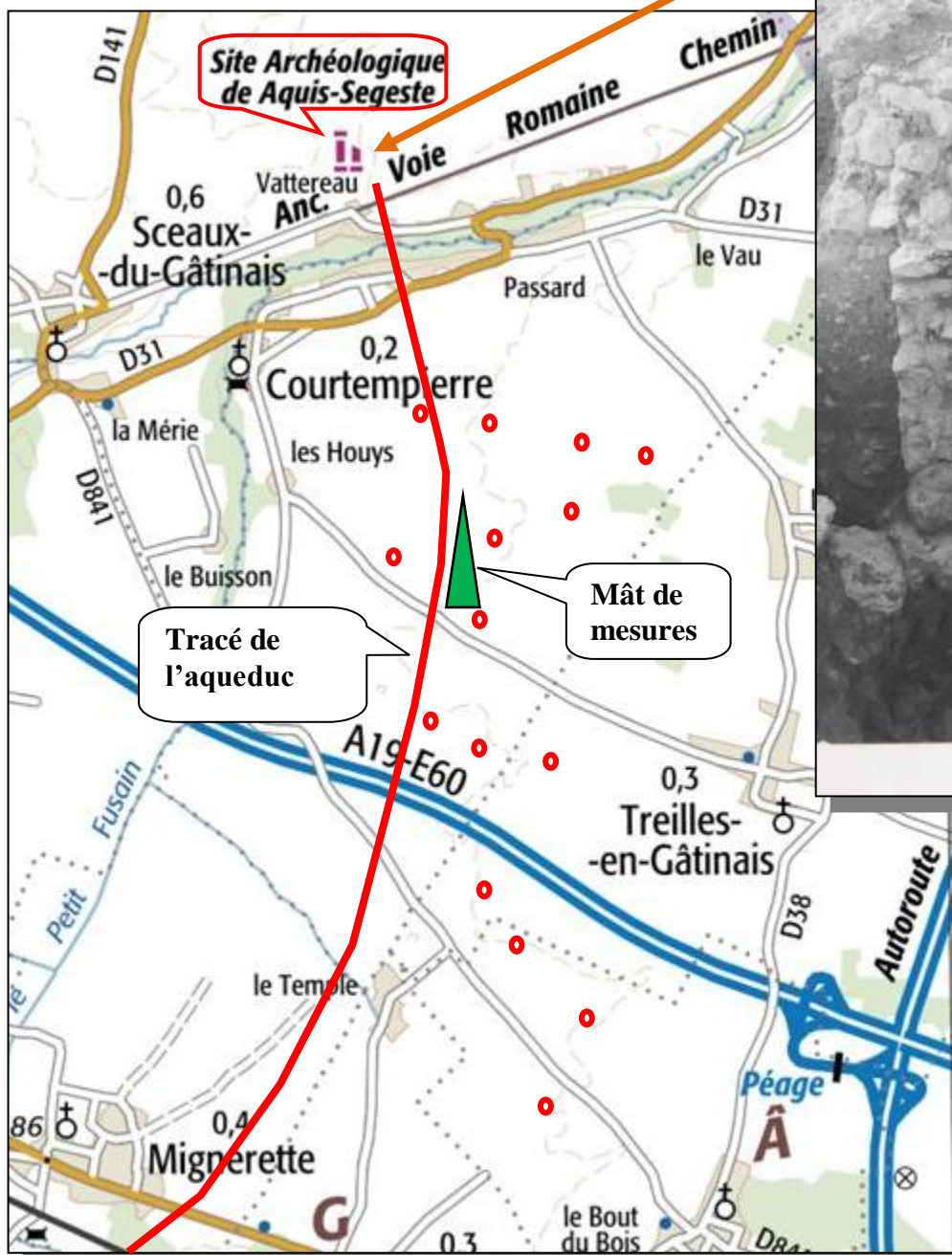
## POSITIONS DES EOLIENNES SUR L'EMPLACEMENT DE L'AQUEDUC ROMAIN



Les cercles rouges situent les futures éoliennes



## POSITIONS DES EOLIENNES SUR L'EMPLACEMENT DE L'AQUEDUC ROMAIN



Les cercles rouges situent les futures éoliennes