Treilles : le bourg et son église

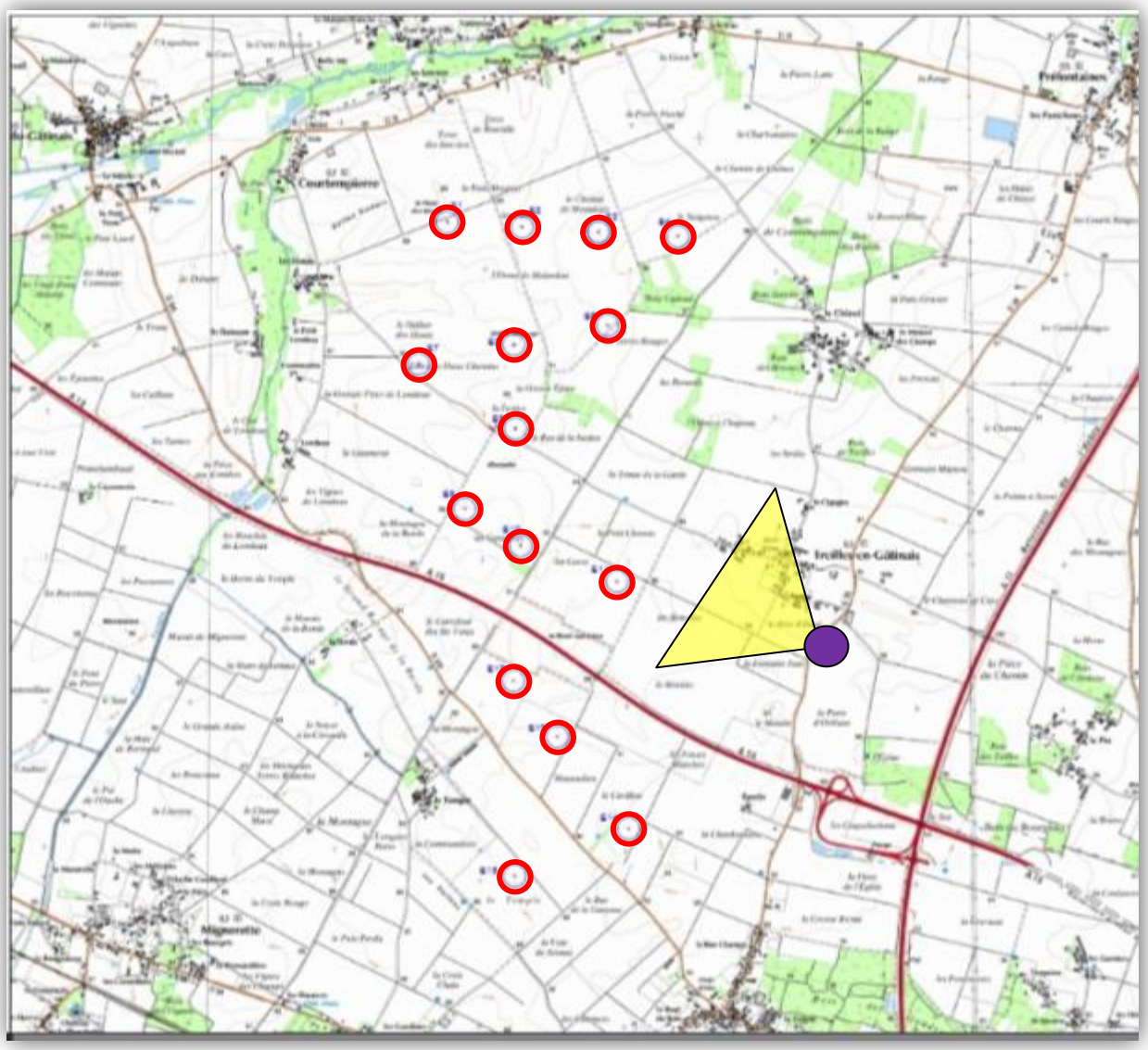

Angle de vue

Eoliennes

Lieu de prise de vue

Photo Google Earth Pro modifiée

Treilles : Vue depuis le Chénois

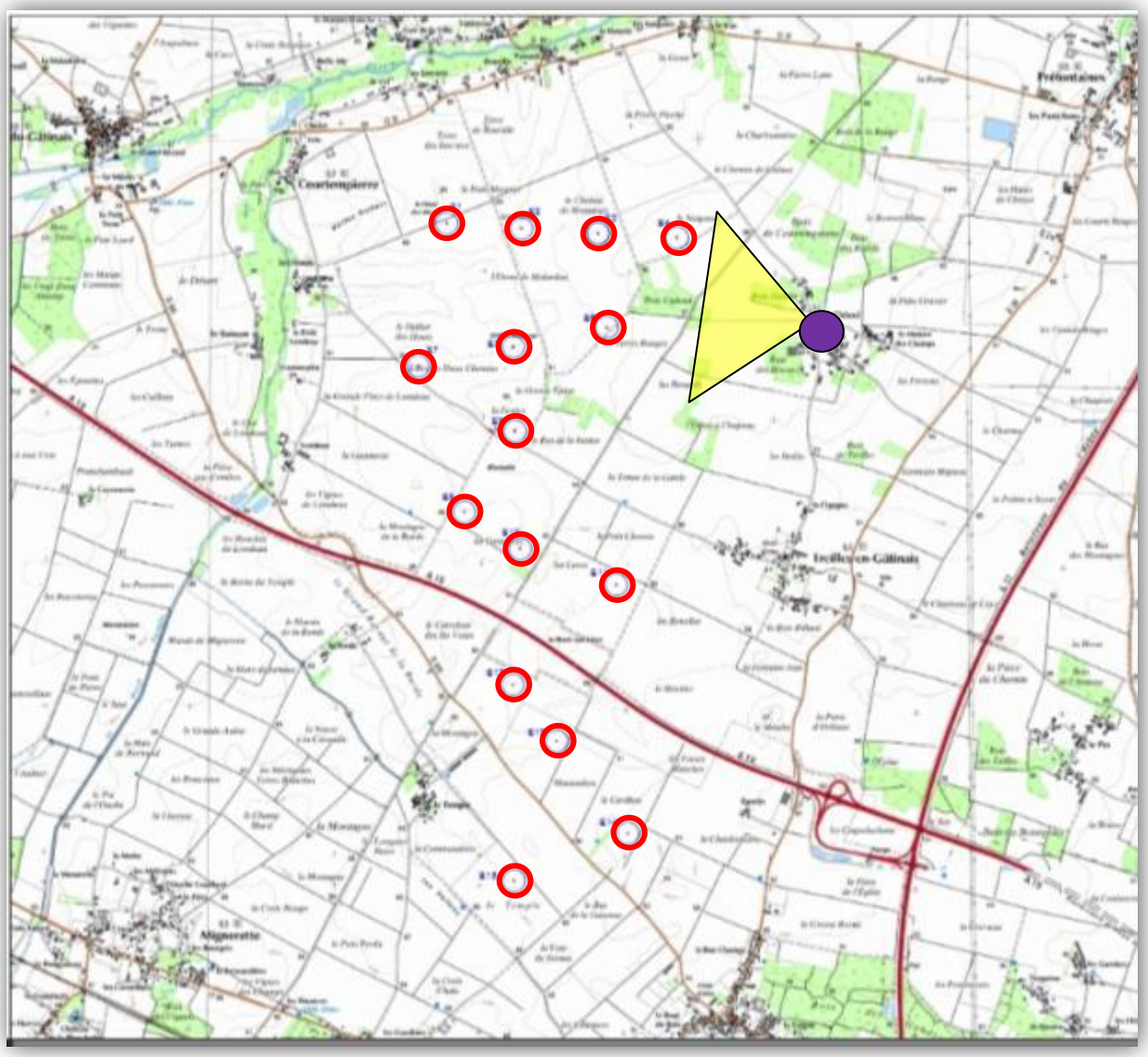

Angle de vue

Eoliennes

Lieu de prise de vue

Photo Google Earth Pro modifiée

Treilles : Vue depuis la sortie du Chénois, en allant vers Courtempierre

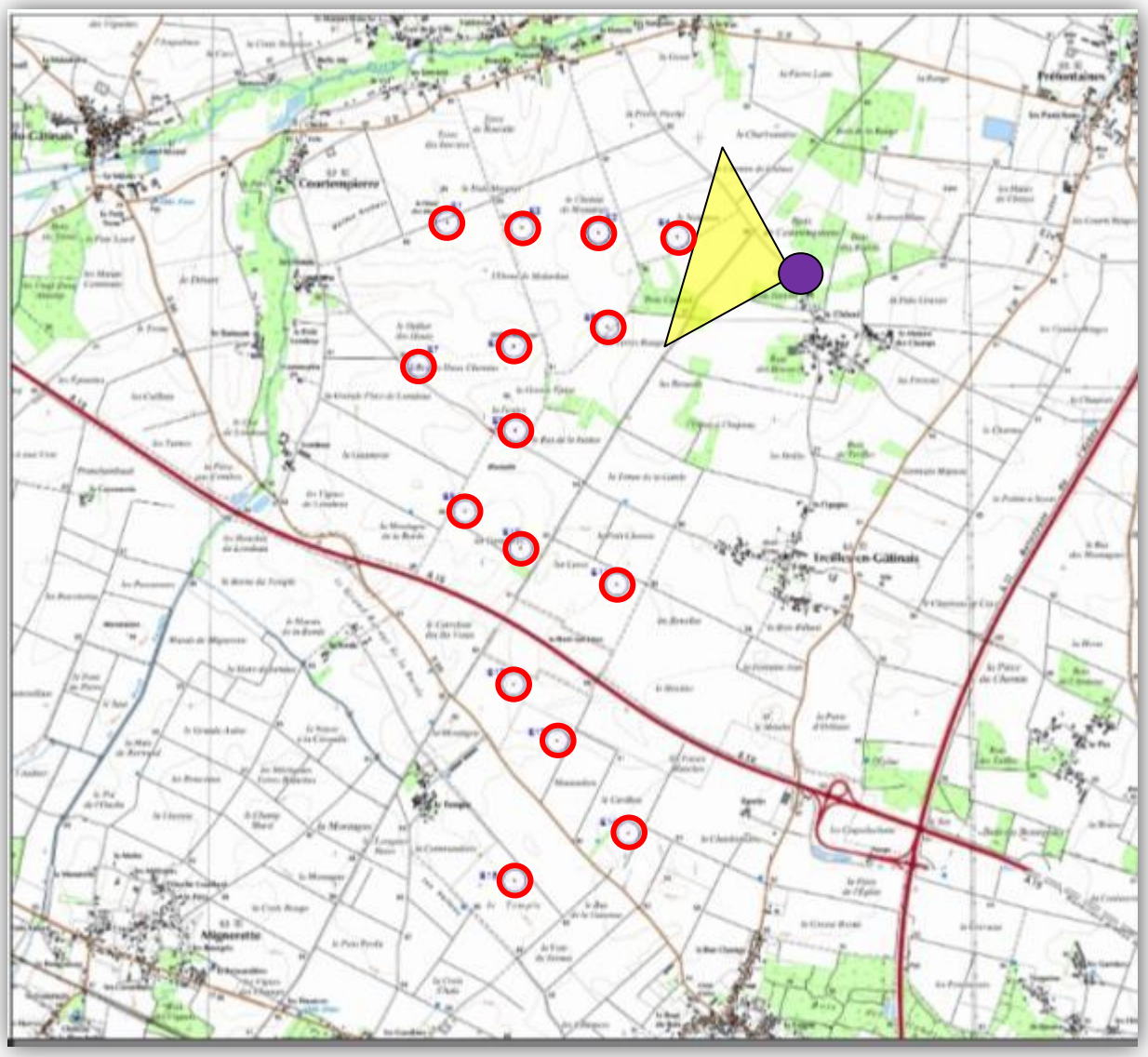

Angle de vue

Eoliennes

Lieu de prise de vue

Au fond, les machines existantes de Mondreville / Sceaux du Gâtinais

Photo Google Earth Pro modifiée

Treilles : Vue depuis le rue de la Cigogne

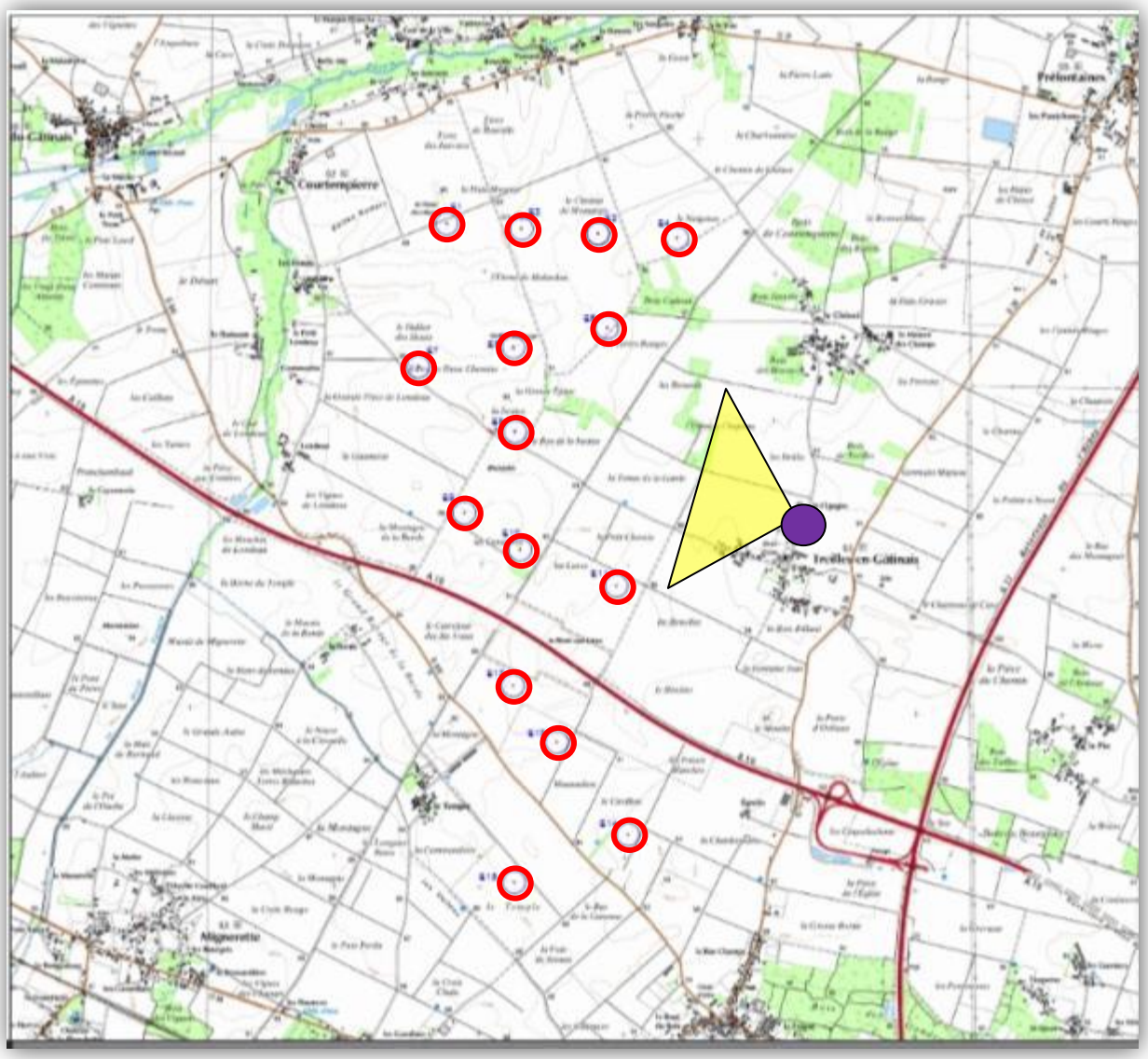

Angle de vue

Eoliennes

Lieu de prise de vue

Photo Google Earth Pro modifiée

Treilles : Vue depuis la sortie du Bourg en allant vers les Houys

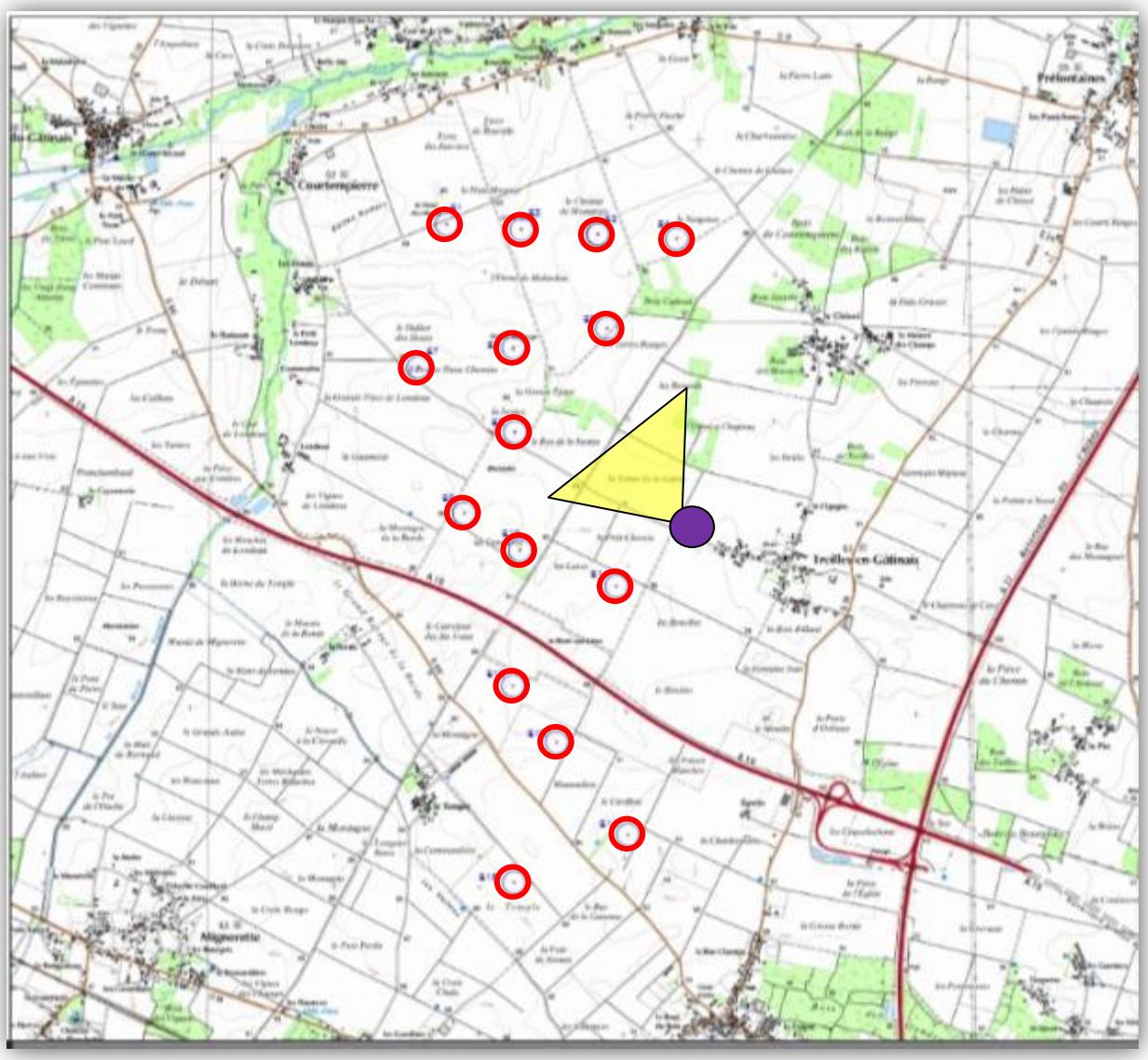

Angle de vue

Eoliennes

Lieu de prise de vue

Photo Google Earth Pro modifiée

Treilles : Vue du Bourg, en venant de Préfontaines

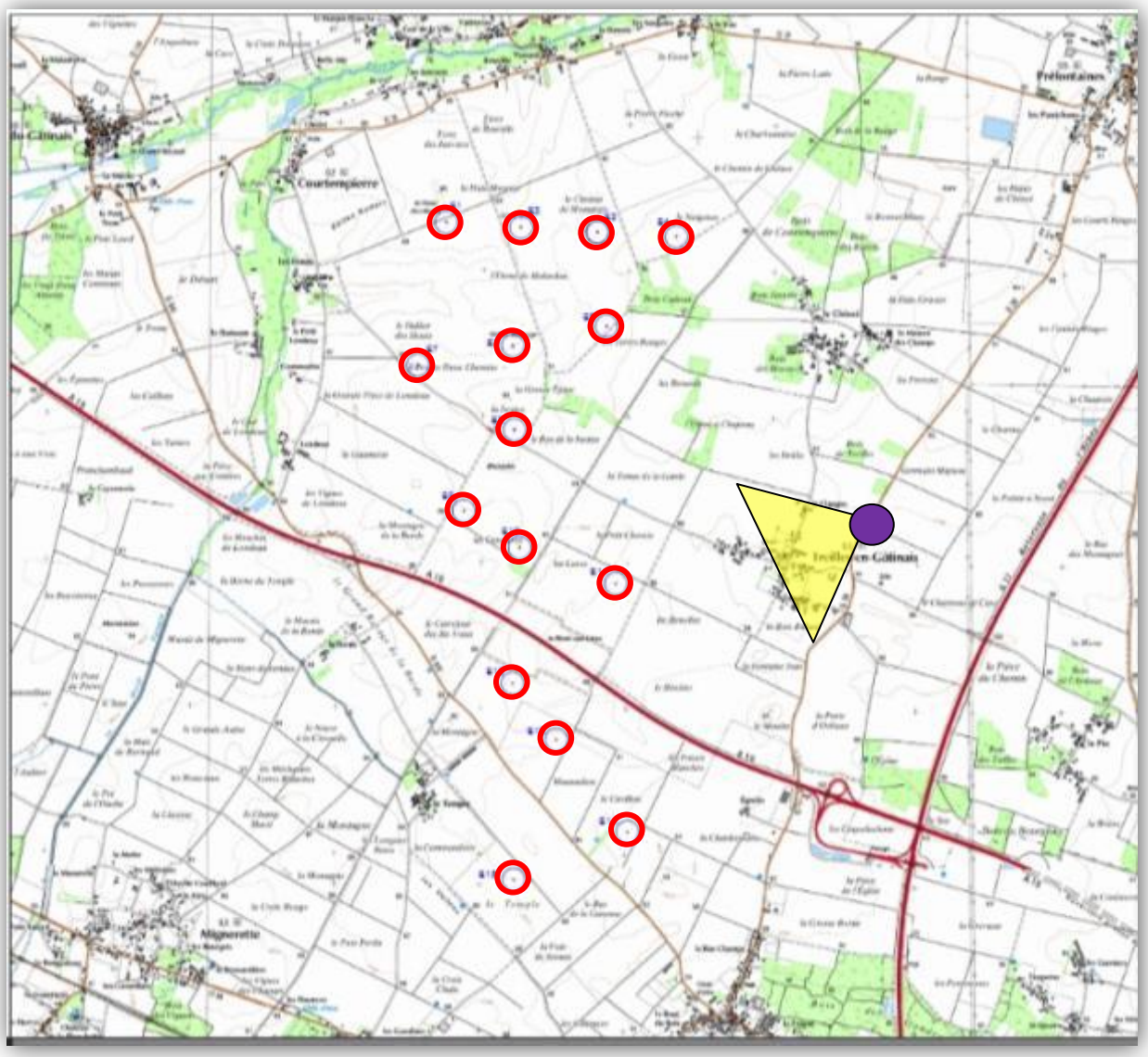

Angle de vue

Eoliennes

Lieu de prise de vue

A gauche, le clocher de l'église, au centre le château d'eau.

Photo Google Earth Pro modifiée